

สำนักงานสาธารณสุขจังหวัดกระบี่
เลขที่รับ 11919
วันที่ 12 ธ.ค. 2566
เวลา



ที่ สธ ๐๒๐๑.๐๒/ว ๗๒๓

กลุ่มงานบริหารทรัพยากรบุคคล
เลขที่รับ 3042
วันที่ 13 ธ.ค. 2566
เวลา

ถึง กรม สำนักงานคณะกรรมการอาหารและยา สถาบันพระบรมราชชนก สำนักงานรัฐมนตรี
หน่วยงานในสังกัดสำนักงานปลัดกระทรวงสาธารณสุข สำนักงานสาธารณสุขจังหวัด โรงพยาบาลศูนย์
โรงพยาบาลทั่วไป สำนักงานเขตสุขภาพที่ ๑ - ๑๓

กระทรวงสาธารณสุข ขอส่งสำเนาหนังสือสำนักงานพัฒนาเทคโนโลยีอวกาศและภูมิสารสนเทศ
(องค์การมหาชน) กระทรวงการอุดมศึกษา วิทยาศาสตร์ วิจัยและนวัตกรรม ที่ อว ๕๓๐๘/ว ๒๕๕๖
ลงวันที่ ๘ พฤศจิกายน ๒๕๖๖ เรื่อง ขอเชิญเข้ารับการฝึกอบรม หลักสูตรเทคโนโลยีอวกาศและภูมิสารสนเทศ
ประจำปีงบประมาณ ๒๕๖๗ รายละเอียดตามเอกสารแนบท้าย

จึงเรียนมาเพื่อทราบและแจ้งให้หน่วยงานในสังกัดทราบต่อไปด้วย จะเป็นพระคุณ



สำนักงานปลัดกระทรวงสาธารณสุข
กองกลาง
โทร. ๐ ๒๕๕๐ ๑๑๗๒
โทรสาร ๐ ๒๕๕๐ ๑๑๗๔



สำนักงานพัฒนาเทคโนโลยีอวกาศและภูมิสารสนเทศ (องค์การมหาชน)
กระทรวงการอุดมศึกษา วิทยาศาสตร์ วิจัยและนวัตกรรม

Geoinformatics and Space Technology Development Agency (Public Organization)

Ministry of Education, Science, Research and Innovation

ผู้อำนวยการกองกลาง
เลขรับ 16821
วันที่ 6 พ.ย. 2566
เวลา 11:36

นพ.พงศธร พอกเพิ่มดี
เลขรับ 4868
วันที่ 20/11/66
เวลา 16:12

กระทรวงสาธารณสุข
เลขรับ 61797
วันที่ 16 พ.ย. 2566
เวลา 10:06 น.

ที่ อว 5308/ว 2496

8 พฤศจิกายน 2566

เรื่อง ขอเชิญเข้ารับการฝึกอบรม หลักสูตรเทคโนโลยีอวกาศและภูมิสารสนเทศ ประจำปีงบประมาณ 2567

เรียน ปลัดกระทรวงสาธารณสุข

สิ่งที่ส่งมาด้วย เอกสารประชาสัมพันธ์การฝึกอบรม หลักสูตรเทคโนโลยีอวกาศและภูมิสารสนเทศ
ประจำปีงบประมาณ 2567

ด้วยสำนักงานพัฒนาเทคโนโลยีอวกาศและภูมิสารสนเทศ (องค์การมหาชน) : สทอภ.

ได้เล็งเห็นความสำคัญของการนำเทคโนโลยีอวกาศและภูมิสารสนเทศ ไปประยุกต์ใช้ในการพัฒนาประเทศทุกมิติ สทอภ. จึงได้พัฒนาหลักสูตรฝึกอบรมด้านเทคโนโลยีอวกาศและภูมิสารสนเทศ ประจำปีงบประมาณ 2567 จำนวน 8 หลักสูตร ดังมีรายละเอียดตามเอกสารประชาสัมพันธ์การฝึกอบรมฯ สิ่งทีส่งมาด้วย โดยมีวัตถุประสงค์ เพื่อให้ผู้บริหารและบุคลากร ภาครัฐ ภาครัฐวิสาหกิจ ภาคเอกชน ภาคการศึกษา รวมถึงบุคคลทั่วไป ได้พัฒนาความรู้ ความสามารถ ทักษะ สมรรถนะในการนำเทคโนโลยีอวกาศและภูมิสารสนเทศ ไปใช้สนับสนุนภารกิจของหน่วยงานให้สอดคล้องกับสถานการณ์ที่เปลี่ยนแปลงอย่างมีประสิทธิภาพ อีกทั้ง เพื่อเป็นการแลกเปลี่ยนความรู้ ประสบการณ์เกี่ยวกับงานด้านเทคโนโลยีอวกาศและภูมิสารสนเทศ อันจะเป็นประโยชน์อย่างสูงต่อการพัฒนาประเทศและประชาชนโดยรวมอย่างยั่งยืนต่อไป

สทอภ. จึงขอเรียนเชิญท่านและบุคลากร เข้ารับการฝึกอบรมหลักสูตรฯ ดังกล่าว โดยสามารถศึกษา ติดตามรายละเอียดหลักสูตรฯ และสมัครแบบออนไลน์ผ่านทางเว็บไซต์ <https://training.gistda.or.th> ทั้งนี้ ผู้เข้ารับการฝึกอบรมฯ สามารถเบิกจ่าย ค่าลงทะเบียน ค่าเดินทาง และอื่น ๆ ได้ตามระเบียบกระทรวงการคลังว่าด้วยค่าใช้จ่ายในการฝึกอบรม

จึงเรียนมาเพื่อโปรดพิจารณา ให้เกียรติเข้ารับการฝึกอบรมและส่งบุคลากรเข้ารับการฝึกอบรมฯ เพื่อยกระดับทักษะการเรียนรู้และสร้างเครือข่ายทางวิชาการระหว่างหน่วยงาน ตลอดจนขอความกรุณาเผยแพร่ประชาสัมพันธ์หลักสูตรฯ ดังกล่าวข้างต้น และขอขอบคุณมา ณ โอกาสนี้

ขอแสดงความนับถือ

(นางศิริลักษณ์ พุกขพิติกุล)

รองผู้อำนวยการ

ปฏิบัติงานแทนผู้อำนวยการ

สำนักงานพัฒนาเทคโนโลยีอวกาศและภูมิสารสนเทศ

๑) เรียน ปลัดกระทรวงสาธารณสุข

เพื่อโปรดพิจารณาให้การฝึกอบรม และ

เห็นชอบมอบ ๗ ทุน ให้รับการฝึกอบรม ด้วย

ฯ. 61 ใน พร. ตน

(นายนำพล บัวศรี)

ผู้อำนวยการกองกลาง

๒๐ พ.ย. ๒๕๖๖

สำนักเครือข่ายองค์ความรู้

โทร. 0 3304 8091 ต่อ 1027

E-mail: training@gistda.or.th



๒) มอบ กงคองว ๖๖๖๖๖

(นายพงศธร พอกเพิ่มดี)

นายแพทย์ทรงคุณวุฒิ (ด้านสาธารณสุข)

รักษาราชการแทนรองปลัดกระทรวงสาธารณสุข

หัวหน้ากลุ่มภารกิจด้านพัฒนาการสาธารณสุข

๒๑ พ.ย. ๒๕๖๖ ปฏิบัติราชการแทนปลัดกระทรวงสาธารณสุข

21/11/66


๓.) เรียน ผู้อำนวยการกองกลาง

เพื่อโปรดพิจารณาเห็นความชอบกลุ่ม

- การกิจอำนาจการ สารบรรณ
 พิธีการ อาคารสถานที่
 งานห้องสมุด สวัสดิการ
 สนับสนุนภารกิจผู้บริหาร

ดำเนินการ แจกหนังสือเวียนให้สังกัด ก.ค. ทราบ

จะเป็นพระคุณ




(นางมนต์ทิพย์ ตั้งตรงจิตต์)
หัวหน้ากลุ่มสารบรรณ

๒๑ พ.ย. ๒๕๖๖

๔) มอบ ~~กลุ่มสารบรรณ~~

ดำเนินการ



(นายนำพล บัวศรี)

ผู้อำนวยการกองกลาง

๒๒ พ.ย. ๒๕๖๖

๕) มอบ

- งานสารบรรณกลาง
 งานสารบรรณอิเล็กทรอนิกส์
 งานสารบรรณกองกลาง

ดำเนินการ



(นายภาณุวัฒน์ บุตรจ้อม)
นักจัดการงานทั่วไปปฏิบัติการ
ปฏิบัติราชการแทนหัวหน้ากลุ่มสารบรรณ

๒๒ พ.ย. ๒๕๖๖

หลักสูตรเทคโนโลยีอวกาศและภูมิสารสนเทศ ประจำปีงบประมาณ 2567

ลำดับ	ชื่อหลักสูตร	ระดับ	อัตราค่าลงทะเบียน (ในชั้นเรียน) ต่อคน (บาท)	อัตราค่าลงทะเบียน (ออนไลน์) ต่อคน (บาท)	วัน เดือน ปี สถานที่ฝึกอบรม	วันปิดรับสมัคร และชำระเงิน ภายในวันที่
1	หลักสูตร การพัฒนาดาวเทียม รุ่นที่ 5	ขั้นพื้นฐาน		ต้องการ โบนัสรอง ผ่านการอบรม 99 บาท ไม่ต้องการ โบนัสรอง ผ่านการอบรม เรียนฟรี	19 ธ.ค. 66 - 25 ม.ค. 67	ปิดรับสมัครวันที่ 11 ธ.ค. 66 ชำระเงินภายในวันที่ 31 ม.ค. 67
2	หลักสูตร ระบบสารสนเทศภูมิศาสตร์ สำหรับผู้เริ่มต้นใช้งาน	ขั้นพื้นฐาน	12,000	6,000	11-15 มี.ค. 67 ณ สทอภ. บางเขน	9 ก.พ. 67
3	หลักสูตร การพัฒนาโปรแกรมตามการวิเคราะห์ ข้อมูลเชิงพื้นที่ทางอินเทอร์เน็ต (Non-Degree)	ขั้นสูง	17,000	8,500	25-29 มี.ค. 67 ณ สทอภ. บางเขน	23 ก.พ. 67
4	หลักสูตร Geospatial ChatGPT	ขั้นสูง	17,000	8,500	22-26 เม.ย. 67 ณ สทอภ. บางเขน	22 มี.ค. 67
5	หลักสูตร การสำรวจและกำหนดที่ ด้วยอากาศยานไร้คนขับ	ขั้นสูง	17,000	8,500	20-24 พ.ค. 67 ณ สทอภ. บางเขน	19 เม.ย. 67
6	หลักสูตร เทคโนโลยีอวกาศและภูมิสารสนเทศ สำหรับผู้บริหารระดับสูง รุ่นที่ 11 (GISTDA Ex-11)	ผู้บริหาร ระดับสูง	ทั้งในและต่างประเทศ 200,000 เฉพาะในประเทศ 60,000	-	14-15 มี.ย. 57 ณ กทม./ปริมณฑล 20-22 มี.ย. 67 (ดูงาน ในประเทศ) 29 มี.ย.-6 ก.ค. 67 ณ สาธารณรัฐอิตาลี 12-13 ก.ค. 67 (ดูงานและสรุปผล ในประเทศ)	30 เม.ย. 67
7	หลักสูตร การทำแผนที่ภาษี (LTAX-GIS)	ขั้นพื้นฐาน	12,000	6,000	5-9 ส.ค. 67 ณ สทอภ. บางเขน	5 ก.ค. 67
8	หลักสูตร การสำรวจระยะใกล้ด้วยดาวเทียม สำรวจโลก	ขั้นสูง	ทั้งในและต่างประเทศ 50,000 เฉพาะในประเทศ 8,500	เฉพาะในประเทศ 4,250	19-21 ส.ค. 67 ณ สทอภ. บางเขน 22-25 ส.ค. 67 ณ สาธารณรัฐสังคมนิยม เวียดนาม	28 มี.ย. 67

- หมายเหตุ: 1. Non-Degree สามารถเก็บหน่วยกิตกับมหาวิทยาลัยเครือข่ายของ สทอภ.
2. ค่าลงทะเบียนได้รวมค่าใช้จ่ายตลอดหลักสูตรแล้ว ได้แก่ ค่าเอกสารทางวิชาการ
ค่าอาหารว่าง เครื่องดื่ม และค่าอาหารกลางวัน หลักสูตรที่มีการศึกษาดูงาน ออกสำรวจ
ภาคสนาม ได้รวมค่าใช้จ่าย ได้แก่ ค่าตัวเครื่องบิน ค่ารถ ค่าที่พัก และค่าอาหารเย็น
ในวันเสาร์-อาทิตย์ (ถ้ามี)
3. ค่าลงทะเบียนได้รวมภาษีมูลค่าเพิ่มเรียบร้อยแล้ว และไม่หักภาษี ณ ที่จ่าย
4. ชื่อหลักสูตร และวันเวลาในตารางฝึกอบรม ขอสงวนสิทธิ์ในการเปลี่ยนแปลง
5. สำหรับผู้ที่ลงทะเบียนฝึกอบรมในหลักสูตร ระบบสารสนเทศภูมิศาสตร์สำหรับผู้เริ่มต้น
ใช้งาน และหลักสูตร การพัฒนาโปรแกรมด้านการวิเคราะห์ข้อมูลเชิงพื้นที่
ทางอินเทอร์เน็ต (Non-Degree) สามารถลดหย่อนภาษี ได้ 250 % ตามมาตรการ
Thailand Plus Package

-  0 3304 8091, 0 3300 5833 หรือ 08 4751 8253
-  training@gistda.or.th
-  <https://training.gistda.or.th>
-  <https://www.facebook.com/gistdatrainingcenter>

Website



LINE



วิธีการสมัครเข้าฝึกอบรม

หลักสูตรเทคโนโลยีอวกาศและภูมิสารสนเทศ ประจำปีงบประมาณ 2567

1. ตรวจสอบที่ว่าง หลักสูตรเทคโนโลยีอวกาศและภูมิสารสนเทศ ประจำปีงบประมาณ 2567

ได้ 3 วิธี ดังนี้

- เว็บไซต์: <http://training.gistda.or.th>
- LINE ID: gistdatraining
- โทรศัพท์: 0 3304 8091, 0 3300 5833 หรือ 08 4751 8253

2. วิธีการสมัคร

ทางเว็บไซต์ <http://training.gistda.or.th> เท่านั้น

3. วิธีชำระค่าลงทะเบียน

โอนเงินเข้าธนาคารกรุงไทย จำกัด

ประเภทออมทรัพย์ สาขาอ่าวอุดม

ชื่อบัญชี สำนักงานพัฒนาเทคโนโลยีอวกาศและภูมิสารสนเทศ (องค์การมหาชน)

เลขที่บัญชี 247-0-44326-1

4. สอบถามรายละเอียดเพิ่มเติม

สำนักเครือข่ายองค์ความรู้

สำนักงานพัฒนาเทคโนโลยีอวกาศและภูมิสารสนเทศ (องค์การมหาชน)

88 หมู่ที่ 9 ตำบลทุ่งสุขลา อำเภอศรีราชา จังหวัดชลบุรี 20230

โทรศัพท์: 0 3304 8091, 0 3300 5833 หรือ 08 4751 8253

E-mail: training@gistda.or.th

Facebook: <https://www.facebook.com/gistdatrainingcenter>

LINE ID: gistdatraining

เงื่อนไข

การขอยกเลิกเข้าฝึกอบรม

1. กรณีที่สมัคร แต่ยังไม่ได้ชำระค่าลงทะเบียน
 - สามารถแจ้งยกเลิกการลงทะเบียน
ผ่านทาง E-mail: training@gistda.or.th เท่านั้น
 - แจ้งยกเลิกล่วงหน้า 30 วันก่อนถึงวันจัดฝึกอบรม
2. กรณีที่สมัคร และชำระค่าลงทะเบียนเรียบร้อยแล้ว
 - สามารถแจ้งยกเลิกการลงทะเบียน
ผ่านทาง E-mail: training@gistda.or.th เท่านั้น
 - แจ้งล่วงหน้า 30 วันก่อนถึงวันจัดฝึกอบรม
 - ผู้สมัครจะต้องเป็นผู้รับผิดชอบค่าธรรมเนียมในการโอนเงินคืน

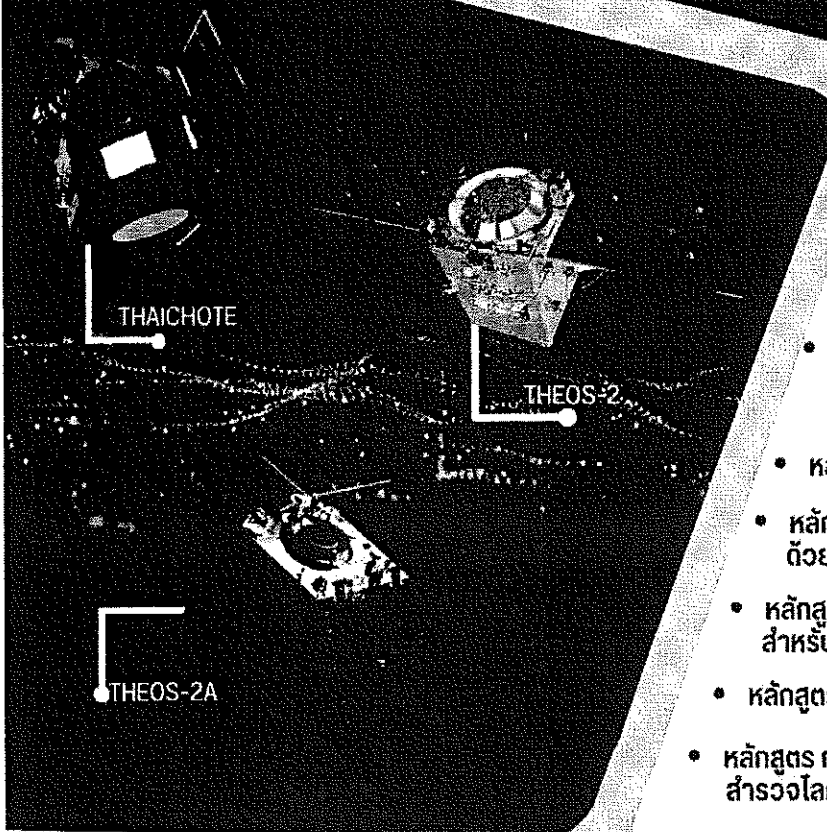
หมายเหตุ

กรณี สทอก. ไม่สามารถจัดหลักสูตรฝึกอบรมได้

ค่าธรรมเนียมการโอนค่าลงทะเบียนคืนให้ผู้สมัคร สทอก. จะเป็นผู้รับผิดชอบ

หลักสูตรเทคโนโลยีอวกาศและภูมิสารสนเทศ ประจำปีงบประมาณ 2567

เราคือมืออาชีพด้านการถ่ายทอดองค์ความรู้
เพื่อพัฒนาบุคลากร ด้านเทคโนโลยีอวกาศและภูมิสารสนเทศ
แบบ Lifelong Learning



ตอบโจทย์ ผู้บริหาร ผู้ปฏิบัติงาน เน้นทำงานได้จริง

- หลักสูตร การพัฒนาดาวเทียม รุ่นที่ 5
- หลักสูตร ระบบสารสนเทศภูมิศาสตร์ สำหรับผู้เริ่มต้นใช้งาน
- หลักสูตร การพัฒนาโปรแกรมด้านการวิเคราะห์ข้อมูลเชิงพื้นที่ทางอินเทอร์เน็ต (Non-Degree)
- หลักสูตร Geospatial ChatGPT
- หลักสูตร การสำรวจและทำแผนที่ ด้วยอากาศยานไร้คนขับ
- หลักสูตร เทคโนโลยีอวกาศและภูมิสารสนเทศ สำหรับผู้บริหารระดับสูง รุ่นที่ 11 (GISTDA Ex-11)
- หลักสูตร การทำแผนที่ทำชาติ (LTAX GIS)
- หลักสูตร การสำรวจระยะไกลด้วยดาวเทียมสำรวจโลก

ติดต่อสอบถามได้ที่



0 3304 8091, 0 3300 5833 หรือ
08 4751 8253



training@gistda.or.th



<https://training.gistda.or.th>



<https://www.facebook.com/gistdatrainingcenter>

Website



LINE

